

## Rapport onderzoek raadspanel over Weerwaterzone

<b>Uitnodigingen verstuurd</b>	<b>1 juli 2010</b>
<b>Aantal actieve panelleden op dat moment</b>	<b>1856</b>
<b>Sluiting onderzoek</b>	<b>12 juli 2010</b>
<b>Aantal deelnemers onderzoek</b>	<b>937 / 50%</b>

### Inleiding

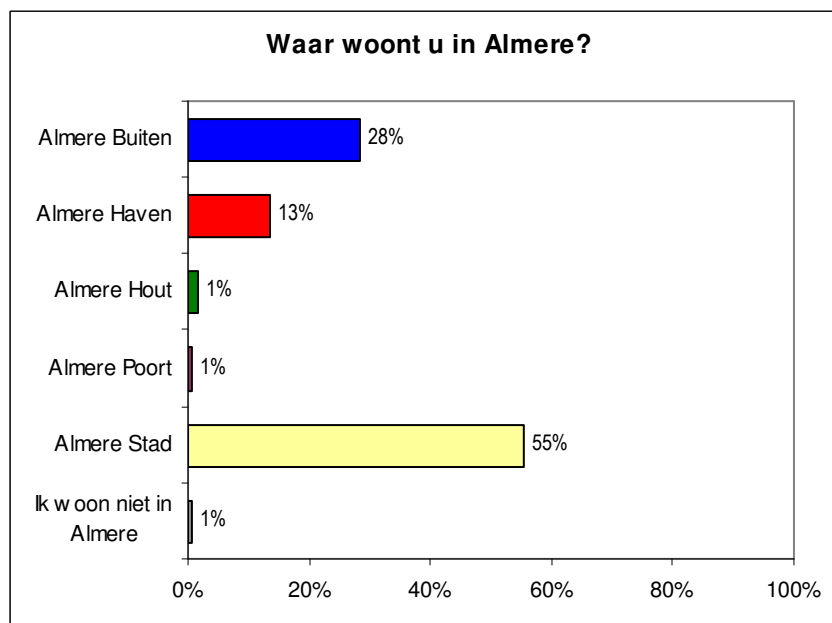
De Weerwaterzone is een nieuwe ontwikkellocatie in het centrum van Almere. Voor deze plek worden plannen gemaakt om er in de toekomst mogelijk woningen, winkels, en kantoren te bouwen en recreatieruimte te ontwikkelen.

Het project Almere Weerwaterzone is onderdeel van de "Schaalsprong Almere". Met de Schaalsprong wordt de verdubbeling van de stad Almere tussen nu en 2030 bedoeld. Concreet betekent dit 60.000 woningen en 100.000 arbeidsplaatsen extra erbij in Almere.

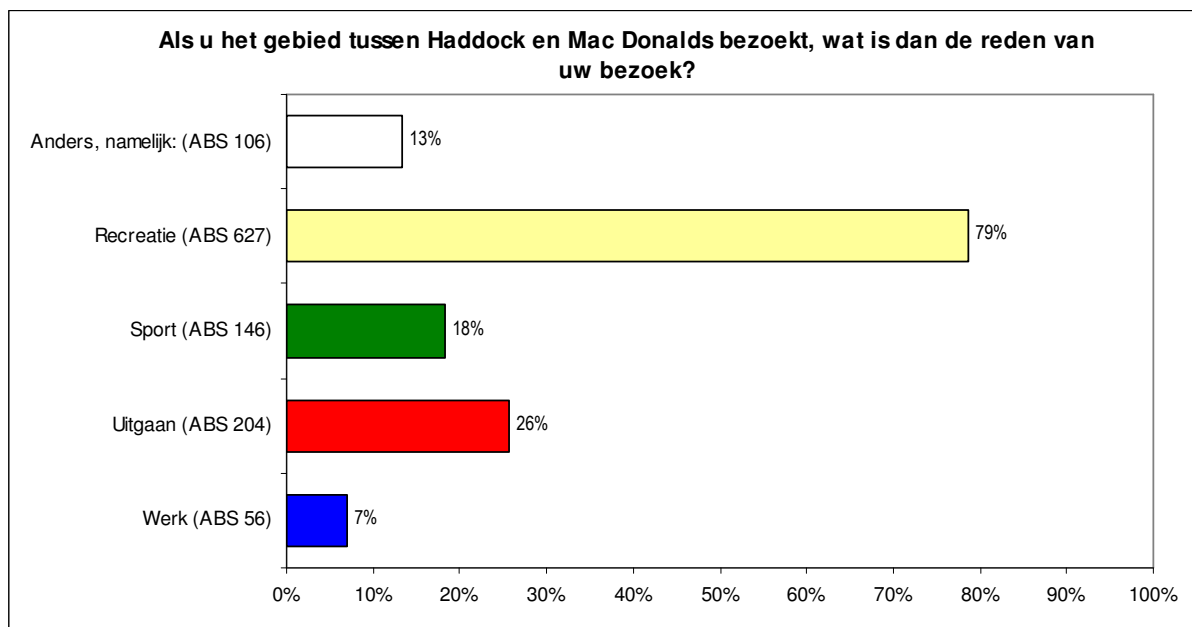
Ten Zuiden van het Weerwater grenst Almere Stad aan de A6, aan de andere kant van de A6 ligt Almere Haven. Ontwikkelingen in de Weerwaterzone zijn afhankelijk van het besluit over de verbreding van de A6. Met de capaciteitsuitbreiding van de weg ontstaat een kans om de A6 op maaiveld te brengen en dat te overkappen (overkluizen). Kort samengevat betekent dit dat er dan zowel aan weerskanten van de A6 als over de A6 gebouwd kan gaan worden.

De fractie van Leefbaar Almere constateert dat hiermee het stadsdeel Haven met bebouwing verbonden wordt aan het stadsdeel Almere Stad. Zij wil daarover graag een aantal vragen aan u voorleggen.

De eerste vraag gaat over het stadsdeel waar de respondenten wonen.

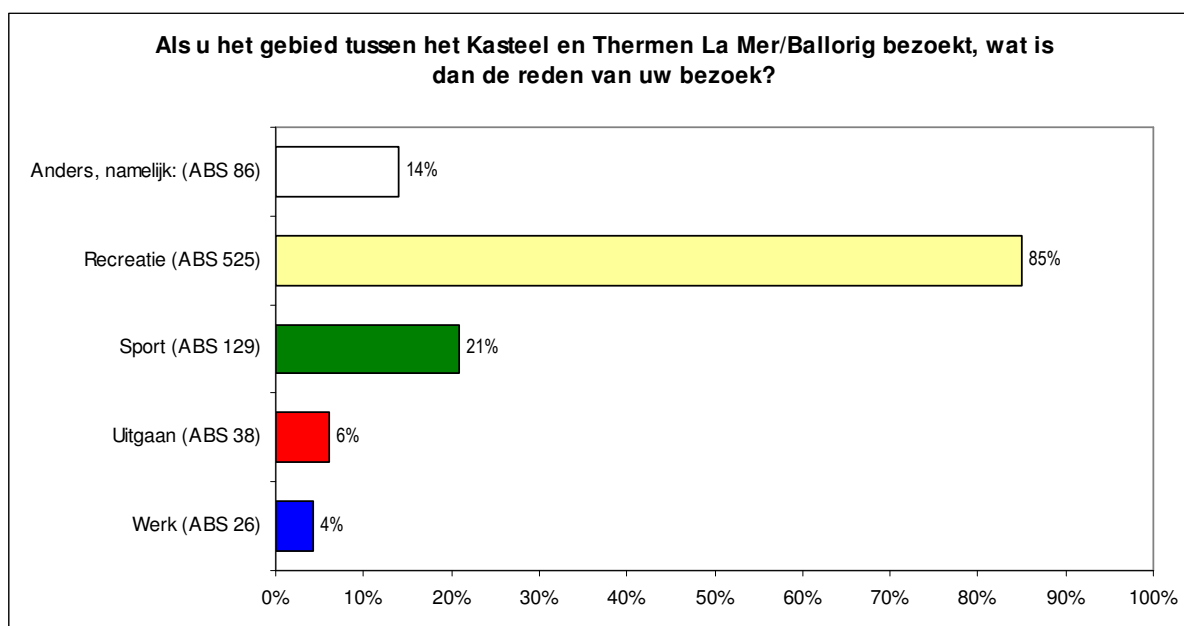


Ten zuiden van het Weerwater grenst Almere Stad aan de A6, aan de andere kant van de A6 ligt Almere Haven. De volgende vragen gaan over de gebieden aan weerskanten van de A6. Aan de kant van Almere Stad bedoelen we het gebied tussen Haddock en Mac Donalds. De kant aan Almere Haven is het gebied tussen Het Kasteel en Thermen la Mer/Ballorig.



Anders, meest genoemde antwoorden:

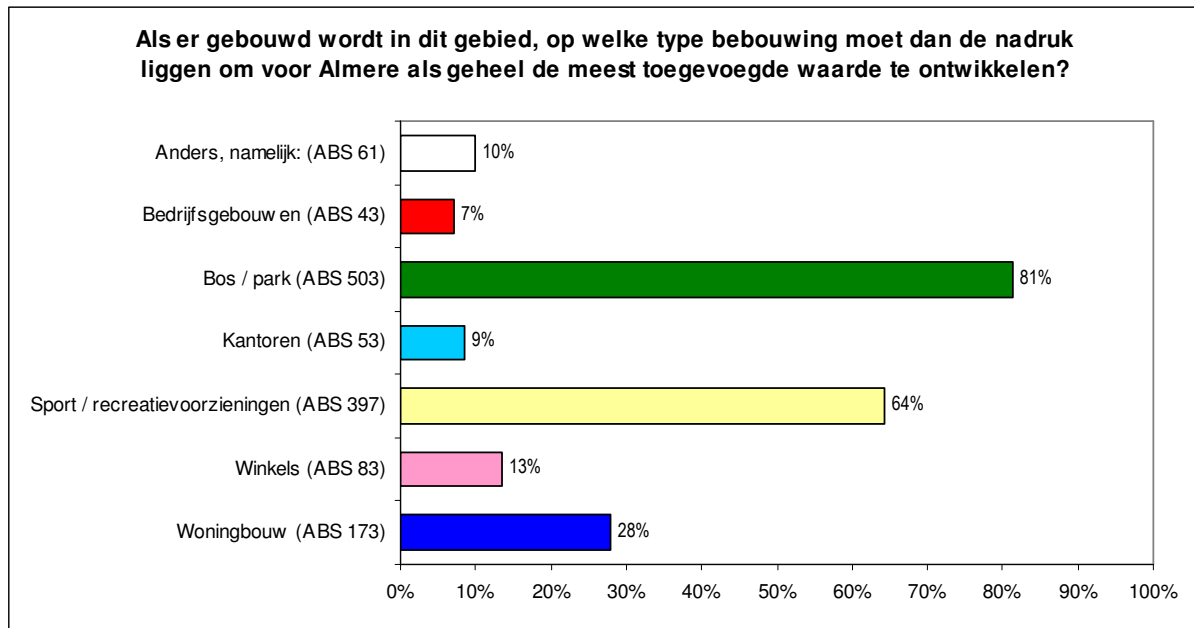
- > Doorgaande fietsroute
- > Hond uitlaten
- > Bezoek restaurant
- > Bezoek busstation 't Oor



Anders, meest genoemde antwoorden:

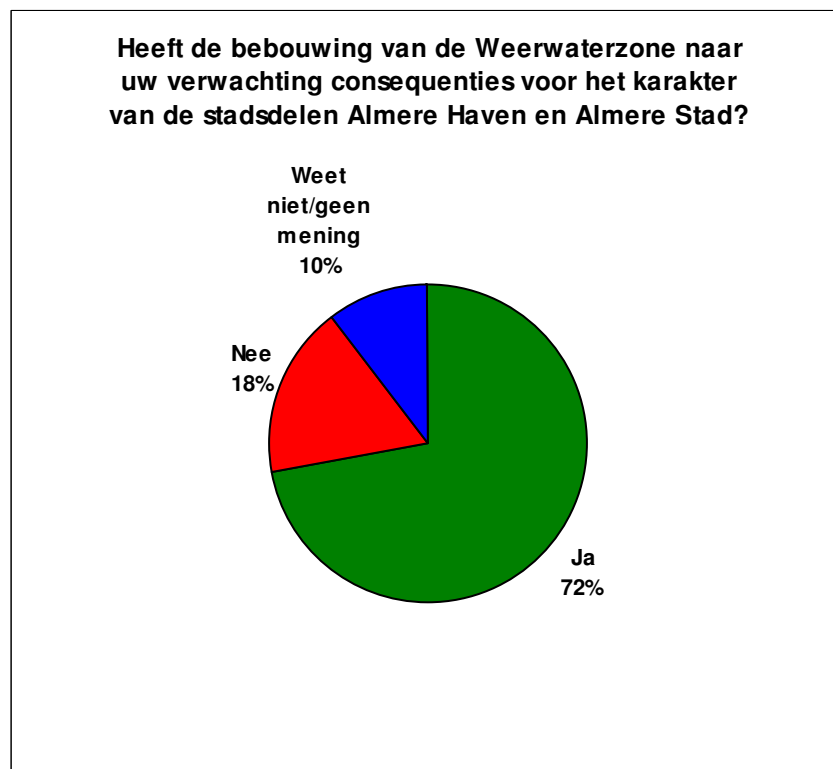
- > Doorgaande fietsroute
- > Wandelen
- > Natuur
- > Saunabezoek

De volgende vragen gaan over bouwen in de Weerwaterzone.

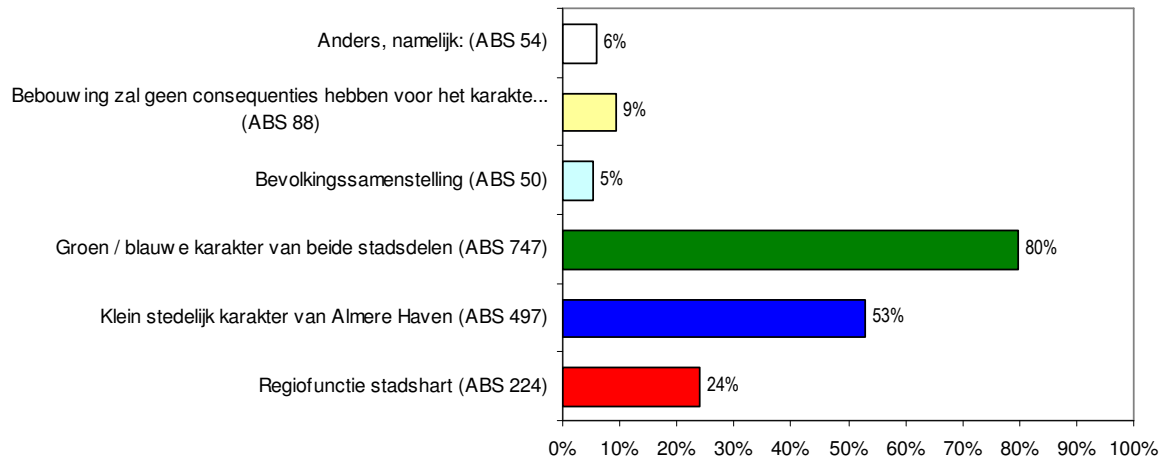


Anders, meest genoemde antwoorden:

- > Geen bebouwing
- > Moet groen blijven



**Stel de bebouwing heeft consequenties voor het karakter van de stadsdelen Almere Haven en Almere Stad. Welke karaktereigenschappen moeten zeker behouden blijven?**



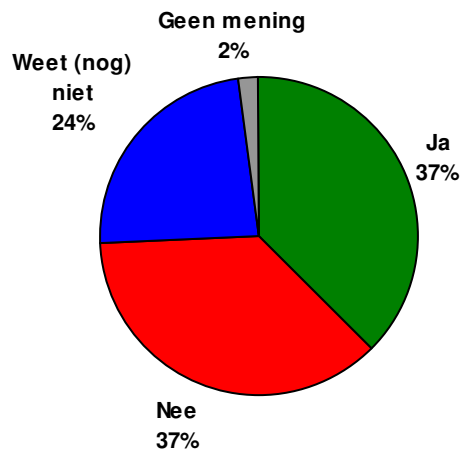
Anders, meest genoemde antwoorden:

- > Ruimtelijke opzet
- > Recreatieve karakter
- > Groene karakter
- > Scheiding tussen Stad en Haven

Deze stelling gaat over de financiering van de ontwikkeling van de Weerwaterzone.  
De ontwikkeling van de Weerwaterzone kost geld.  
Tegelijkertijd kan de ontwikkeling van een gebied ook geld opleveren, bijvoorbeeld door grondverkoop.  
Wat vindt u:



Bent u van mening dat de omgeving rondom de Weerwaterzone verder ontwikkeld dient te worden?



Wilt u nog iets over de ontwikkeling van de Weerwaterzone opmerken?  
Enkele opmerkingen:

- > Vooral niet te vol bouwen!!! Juist dit stuk moet open en groen uitstralen, in de rest van Almere wordt vaak 'overbouwd'.
- > Het huidige groen/blauwe karakter van dit gebied sluit aan bij het landelijke imago van Almere Haven.
- > Ontwikkeling maakt de verbinding mogelijk tussen beide stadsdelen en haalt het kasteel uit het 'ruïne' hoekje.
- > Gebied kan ontwikkeld worden voor een watersport/park gebied met allure tussen Haven en Stad.
- > Hoop op nog meer 'juweeltjes' voor Skyline Almere. Vind het maken van onderscheid tussen Haven, Stad en overige stadsdelen 'gemekker'.
- > Laat het karakter van het Weerwater bestaan, het is als een oase.
- > Deze zone wordt veel gebruikt voor recreatie. Dat moet zo blijven. Ook moet Almere Haven niet gekoppeld worden aan Almere Stad.
- > Wanneer deze zone ingericht wordt met groen (park, bos) en sportfaciliteiten, dan wordt de stad één geheel. Goed voor de onderlinge saamhorigheid.
- > Er moet aandacht besteed worden aan een 'warm' karakter van het te ontwikkelen gebied, niet de koude industriële benadering zo eigen aan Almere.
- > Almere Haven is nu aan het verpauperen, ontwikkeling van het Weerwater kan een verbetering betekenen.
- > Het zou een welkome toevoeging zijn wanneer de Weerwaterzone tevens een directe verbinding met het stadshart zou vormen.
- > Ontwikkeling Weerwaterzone moet niet alleen geld opleveren, maar ook werkgelegenheid. Door de A locatie die zal ontstaan op/om de A6.
- > Leve de vooruitgang! Vandaag de dag is het gebied niet echt ontwikkeld. Grote kans voor Almere, mooie ligging!
- > Almere Haven moet zijn dorpskarakter behouden en bereikbaar blijven.
- > Zorg eerst voor een goede bereikbaar van Almere.
- > De Weerwaterzone wordt nu vooral gebruikt voor recreatie. Het zou die functie moeten behouden.
- > Het is jammer wanneer de stadsdelen zo tegen elkaar aankomen. Het mooie van Almere is echt de losse structuur van de gebieden.
- > Het is mooi zoals het is, pak allen het kasteel nu eens aan.
- > Alleen doorboeren als de overheid een adequate ontsluiting in het kader van de schaa sprong heeft toegezegd.
- > De Weerwaterzone is een uniek groengebied vlakbij het stadshart waar het fijn wandelen, hardlopen, fietsen etc. is. Hier aub niet bouwen dus!!
- > Ik denk dat het de integratie van de stadsdelen bevordert.
- > Een van de redenen om in Almere te komen wonen is het groene karakter. Er wordt al veel te veel aan dat concept getornd.
- > Maak het nog mooier. Het is onze blikvanger.
- > Graag de electriciteitskabels onder water wegwerken.
- > Voor de A6 is overkluizing belangrijk en het gebied bij 't Oor krijgt een nieuw impuls. Nu zijn er amper functies.